

Von Les Prés-d'Orvin auf den Chasseral

Grosse Rundwanderung mit Alpensicht

Des Prés-d'Orvin jusqu'au Chasseral

Grande randonnée avec vue sur les Alpes

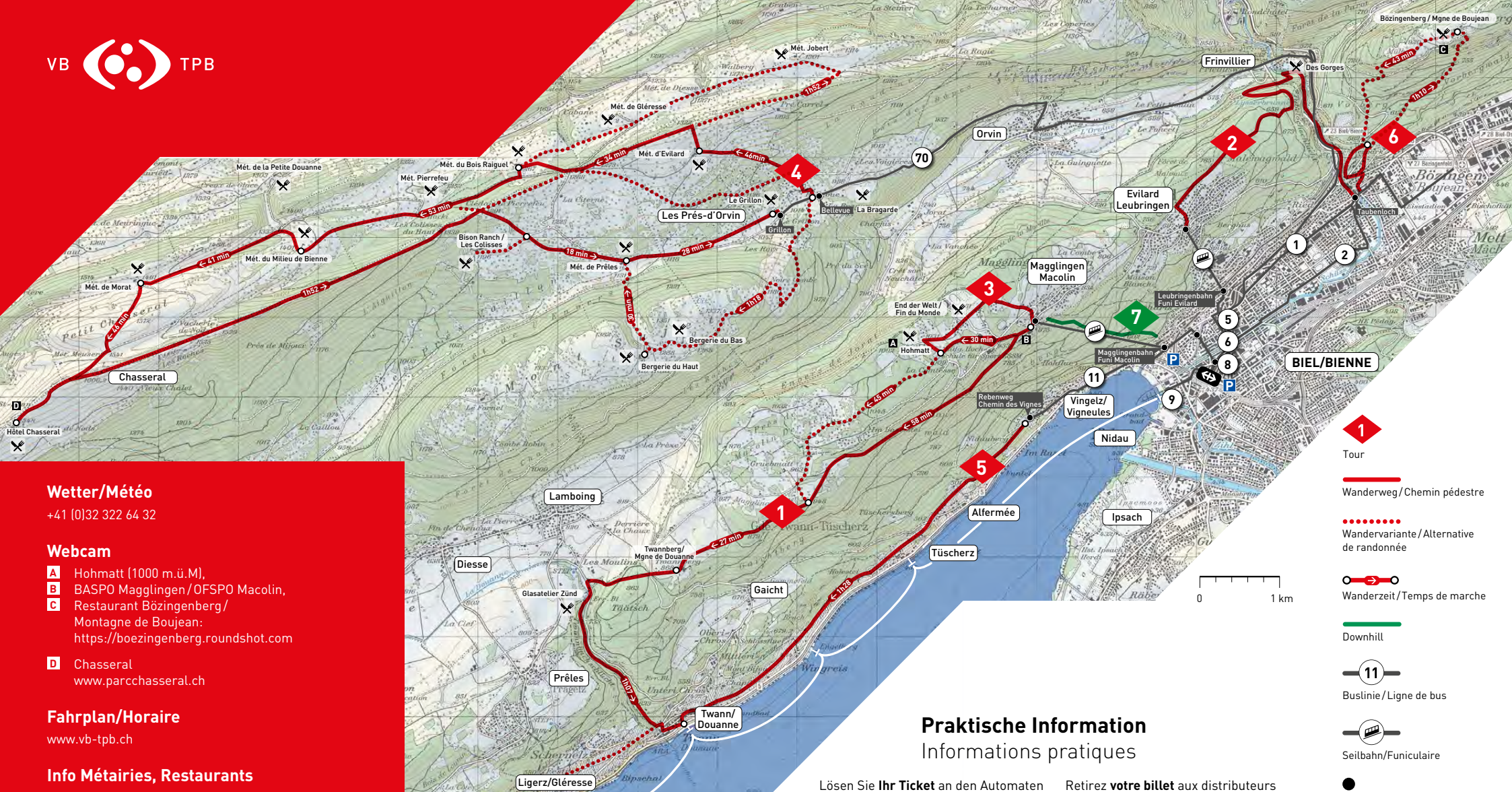
4

[~ 6h15]

Vom Bahnhof Biel mit dem Bus (Linie 70, Richtung Les Prés-d'Orvin) zur Haltestelle Bellevue. Wanderweg Richtung Chasseral. Der Weg führt an verschiedenen Berggasthöfen (Métairies) vorbei, die selbstgemachte Produkte anbieten. Vom Chasseral zurück über den Grat bis Clédar de Pierrefeu.

Weiter über die Métairie de Prêles bis zur Bushaltestelle Le Grillon. Mit dem Bus zurück nach Biel. Lange (23 km), aber lohnende Wanderung.

Depuis la gare de Bienne, prendre le bus (ligne 70, direction Les Prés-d'Orvin) jusqu'à l'arrêt Bellevue. Randonnée direction Chasseral. Le chemin passe devant différentes métairies qui offrent des produits locaux faits maison. Depuis le Chasseral, prendre le sentier des crêtes jusqu'à Clédar de Pierrefeu. Continuer vers la métairie de Prêles et ensuite jusqu'à l'arrêt de bus Le Grillon. Retour à Bienne en bus. Longue balade (23 km) mais qui en vaut la peine.



Wetter/Météo

+41 (0)32 322 64 32

Webcam

- A** Hohmatt (1000 m.ü.M),
- B** BASPO Magglingen / OFSPO Macolin,
- C** Restaurant Bözingenberg /
Montagne de Boujean:
<https://boezingenberg.roundshot.com>

- D** Chasseral
www.parcchasseral.ch

Fahrplan/Horaire

www.vb-tpb.ch

Info Métairies, Restaurants

www.bienne-seeland.ch
www.jurabernois.ch

Extrafahrten / Courses spéciales

Auf Anfrage organisieren wir Apérofahrten, Hochzeitsfahrten, Geburtstagsfahrten oder Gruppenausflüge (auch mit unserem Oldtimer, dem Trolleybus mit Baujahr 1940).

Sur demande, nous organisons des courses spéciales pour un apéro, un mariage ou un anniversaire ou toutes autres sorties de groupe (aussi avec notre trolleybus historique de 1940).

Kontakt/Contact


Verkehrsbetriebe Biel / Transports publics bernois
+41 (0) 32 344 63 63
service@vb-tpb.ch

Alle Angaben ohne Gewähr / Toutes les informations sont fournies sans garanties





Tour

 Wanderweg / Chemin pédestre


 Dendervariante / Alternative de randonnée

 Wanderzeit / Temps de marche


 Downhill

 11
Buslinie / Ligne de bus


Seilbahn/Funiculaire

 Haltestelle/Arrêt

 Webcam


Restaurant, Métairie

© Bilder/Photos
- Dirk Weiss
- Jura bernois Tourisme
- Tourismus Biel Seeland
- Stefan Weber
- Silvia Kaufmann

Karte/Carte
© 2020 swisstopo (BA200045)

Praktische Information

Informations pratiques

Lösen Sie **Ihr Ticket** an den Automaten im Bus oder an den Funi-Stationen (Bankkarten willkommen).

Ab 10 Personen sind **Gruppenbillette mit 30% Ermässigung** erhältlich. Verkauf im InfoCenter am Bahnhofplatz Biel oder bei SBB (mindestens 2 Arbeitstage im Voraus).

Für **Fahrräder** gilt für die Magglingen- und Leubringenbahn ein Spezialtarif (SBB- und Libero-Tarife nicht gültig). Tickets können direkt in der Station gekauft werden.

Im Bus können nicht mehr als zwei Fahrräder transportiert werden.

Retirez **votre billet** aux distributeurs dans les bus ou aux stations Funi (cartes bancaires acceptées).

A partir de 10 personnes, achetez un **billet de groupe avec 30% de réduction** à l'InfoCenter à la place de la gare à Bienne ou au CFF (min. 2 jours ouvrables avant).

Pour **les vélos**, un tarif spécial est appliqué aux Funi Macolin et Funi Evillard (tarifs Libero et CFF pas valables). Les billets peuvent être achetés aux stations.

Dans les bus, au maximum deux vélos par course.